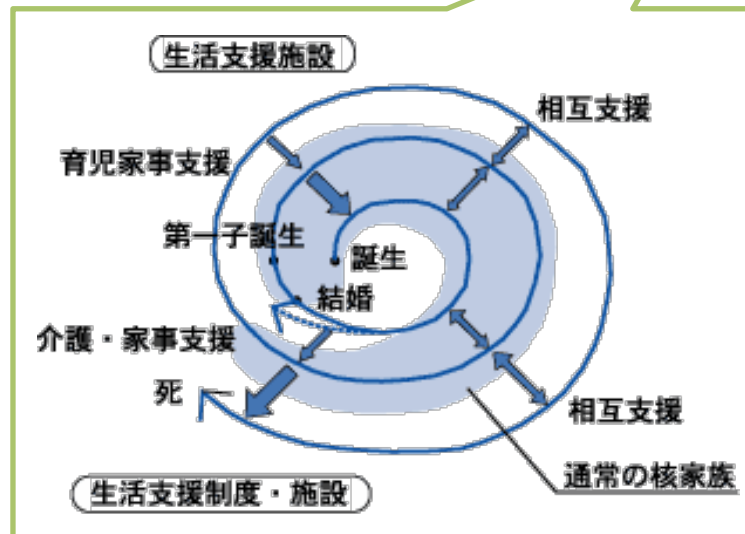
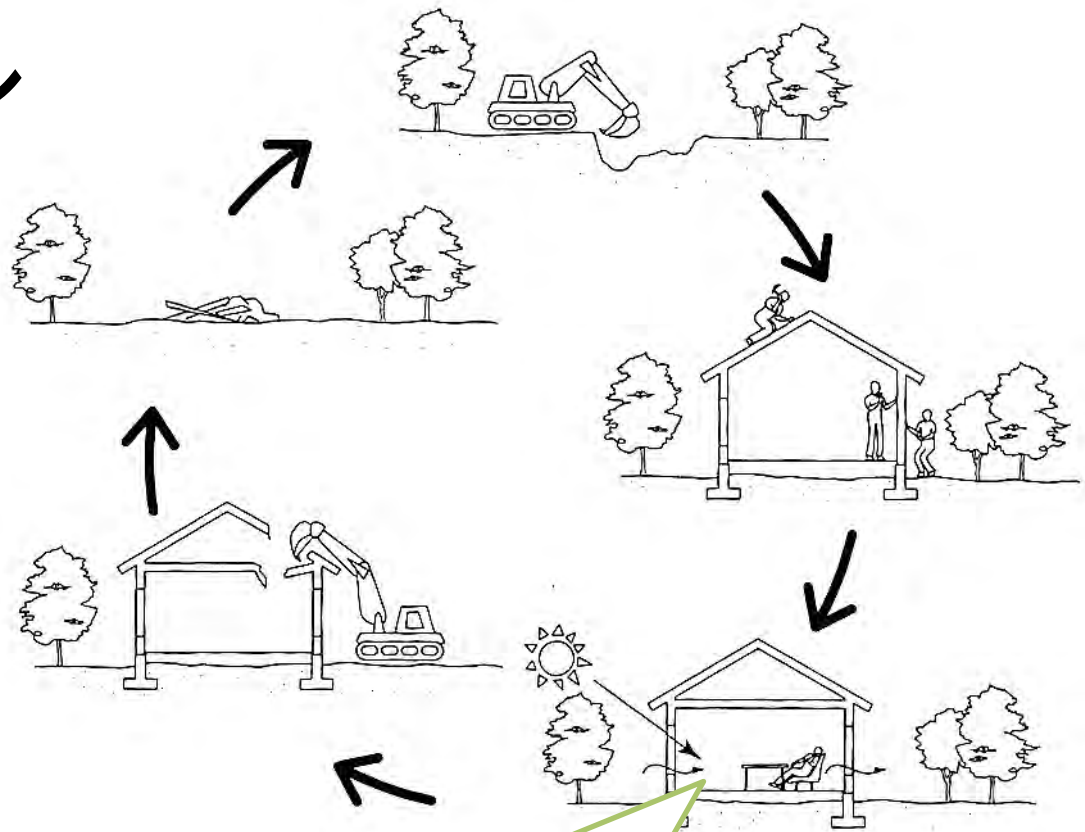


現在取り組んでいる研究テーマ

- 住宅環境ライフサイクルインパクト統合システム HELIOS の開発
 - プログラムの開発, 運用効果の検証
- 自治体向け全庁統合型時空間地理情報システムに関する研究
 - 要素技術の開発, 運用効果の検証
- こどもにやさしいまちづくりの評価
 - 評価方法の検討, 調査と資料化

ライフサイクル

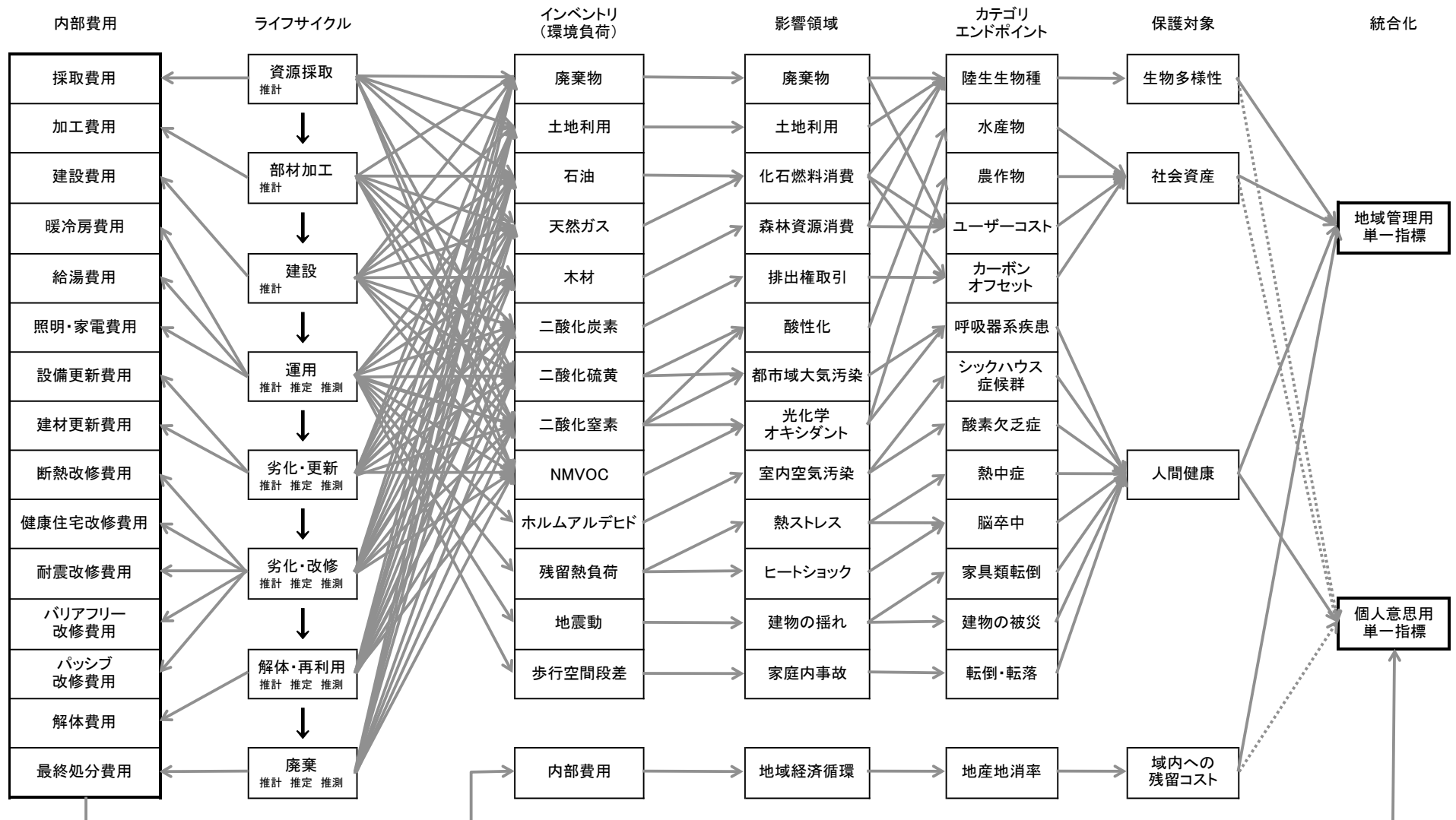
- ①建物や物品の原料採取から製造・輸送・使用・修理・廃棄に至るまでの期間。
- ②建物や物品の耐用期間。
- ③精神分析家のE・H・エリクソンが示した人間の発達段階。乳児期から老年期まで8段階に分かれる。
- ④家族が形成されてから発展して衰退し消滅するまでの変化。住形態などに影響を与える。



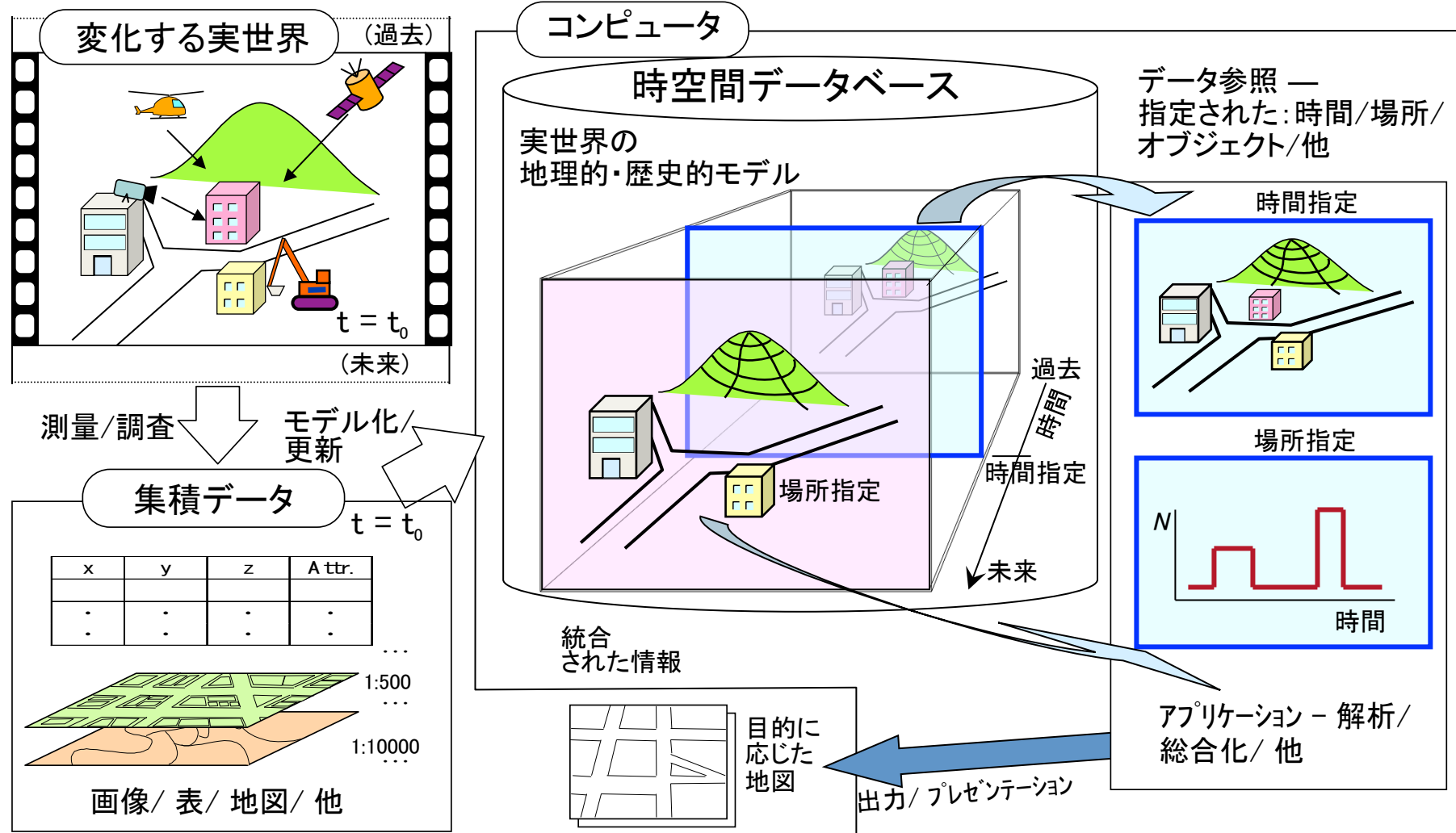
↑「建築設計資料集成・総合編(丸善)」より

←鹿児島県のホームページより

住宅環境ライフサイクルインパクト統合システム HELIOS (House Environment Life-cycle Impact Organizing System) の開発



時空間地理情報システム



自治体向け全庁統合型 時空間地理システムに関する研究

The screenshot displays the '由利本荘市全庁統合型時空間GIS Ver2008.1.17.1' application. The main map area shows a grid with a red polygon overlaid on a street map. Three dialog boxes are open:

時間遷移 (Time Transition)

時間遷移 実行中 ---> H19.10.03

開始日	H19.10.01	設定
終了日	H20.01.31	設定
変移単位	1 日	
変移速度	1000 ms	
繰返回数	1 回 (ゼロは無限)	

表示期間指定 (Display Period Specification)

日付指定 H20.02.26

2008年2月

日	月	火	水	木	金	土
				1	2	
3	4	5	6	7	8	9
10	11	12	13	14	15	16
17	18	19	20	21	22	23
24	25	26	27	28	29	

管理情報参照 (Management Information Reference)

▼ データ種別

グループ 埋蔵文化財包蔵地 レイヤー 埋蔵文化財包蔵地 種類: 面

▼ 時間情報

決定日 不明

変更日 未定

▼ 基本情報

地図番号 5-21

遺跡名 長老沼

所在地 石脇字上長老沼

時代 縄文(晩期)

▼ 附帯情報

添付書類プレビュー

関連レイヤー一覧

19座標(10)系 X=-65928.206, Y=-67018.786

こどもにやさしいまちづくりの評価

※ユニセフの「こどもにやさしいまちの基本(構造と活動)」

- こどもの参画
- こどもにやさしい法的枠組み
- 都市全体にこどもの権利を保障する施策
- こどもの権利部門または調整機構
- こどもへの影響評価
- こどもに関する予算
- こどもの報告書の定期的発行
- こどもの権利の広報
- こどものための独自の活動



ユニセフのホームページより